



# Mountain aps

---

La prima app di navigazione  
in montagna per turisti



Denny Calovi – CEO  
[info@mountainmaps.it](mailto:info@mountainmaps.it) +39 347 2550023

## PROBLEMA – SOLUZIONE: UTENTE

Difficoltà  
d'orientamento e  
non conoscenza  
dell'ambiente



Personalizzazione  
dell'itinerario con  
navigazione  
guidata



## PROBLEMA – SOLUZIONE: LOCALITÀ TURISTICA

Conoscere,  
intercettare e comunicare  
coi turisti nella località



Dashboard per  
analisi dati, inserimento  
inserzioni pubblicitarie e  
comunicazioni



# VALIDAZIONE

## B2B

### Partner per testing e lancio sul mercato:

Val di Fassa  
Dolomiti Paganella  
Monte Bondone

## B2C

### Smoke test

Tasso di conversione  
landing page: 32%  
Costo per clic sulla  
landing: €0,08

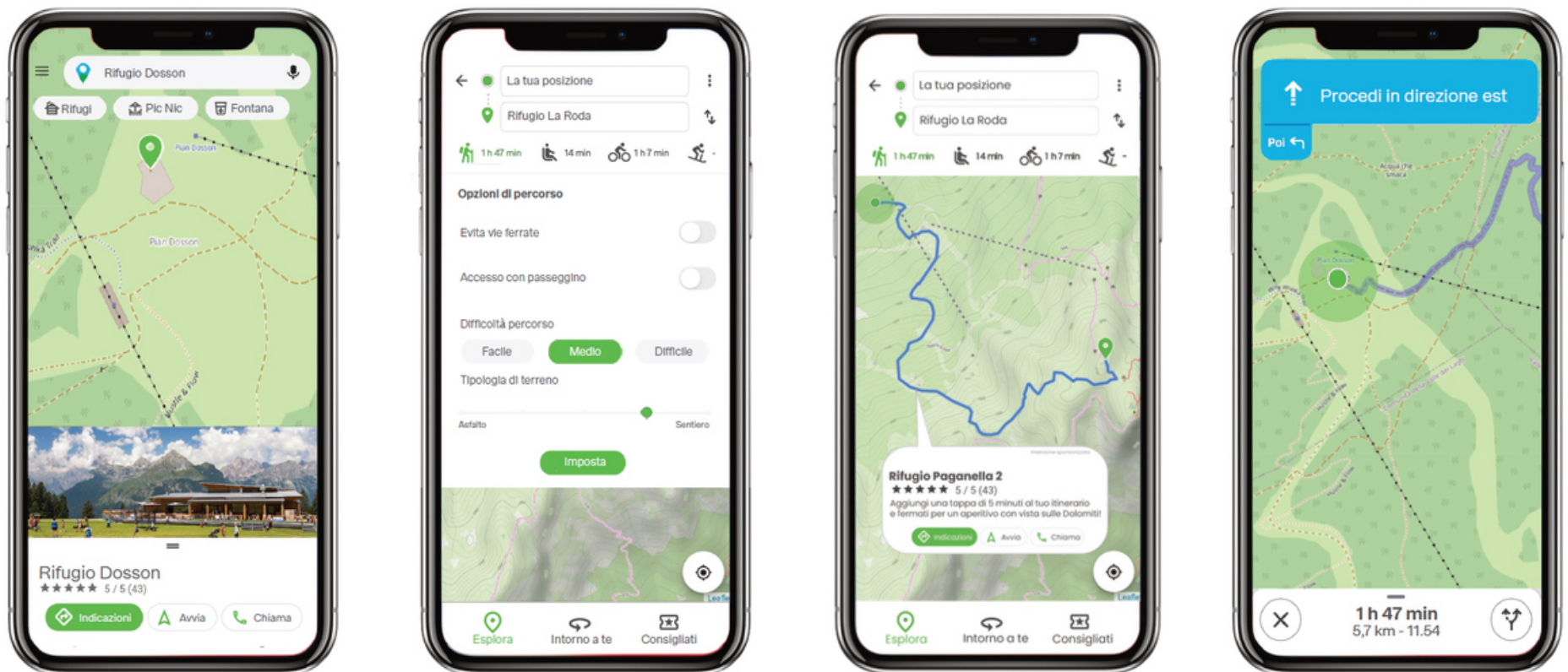
## PARTNER

Fondazione VRT  
Startup Geeks  
Trentino Sviluppo  
Studio Fagi



# L'APPLICAZIONE

L'MVP è in fase di testing da parte dei nostri partner (futuri clienti) B2B.



# PANORAMA COMPETITIVO

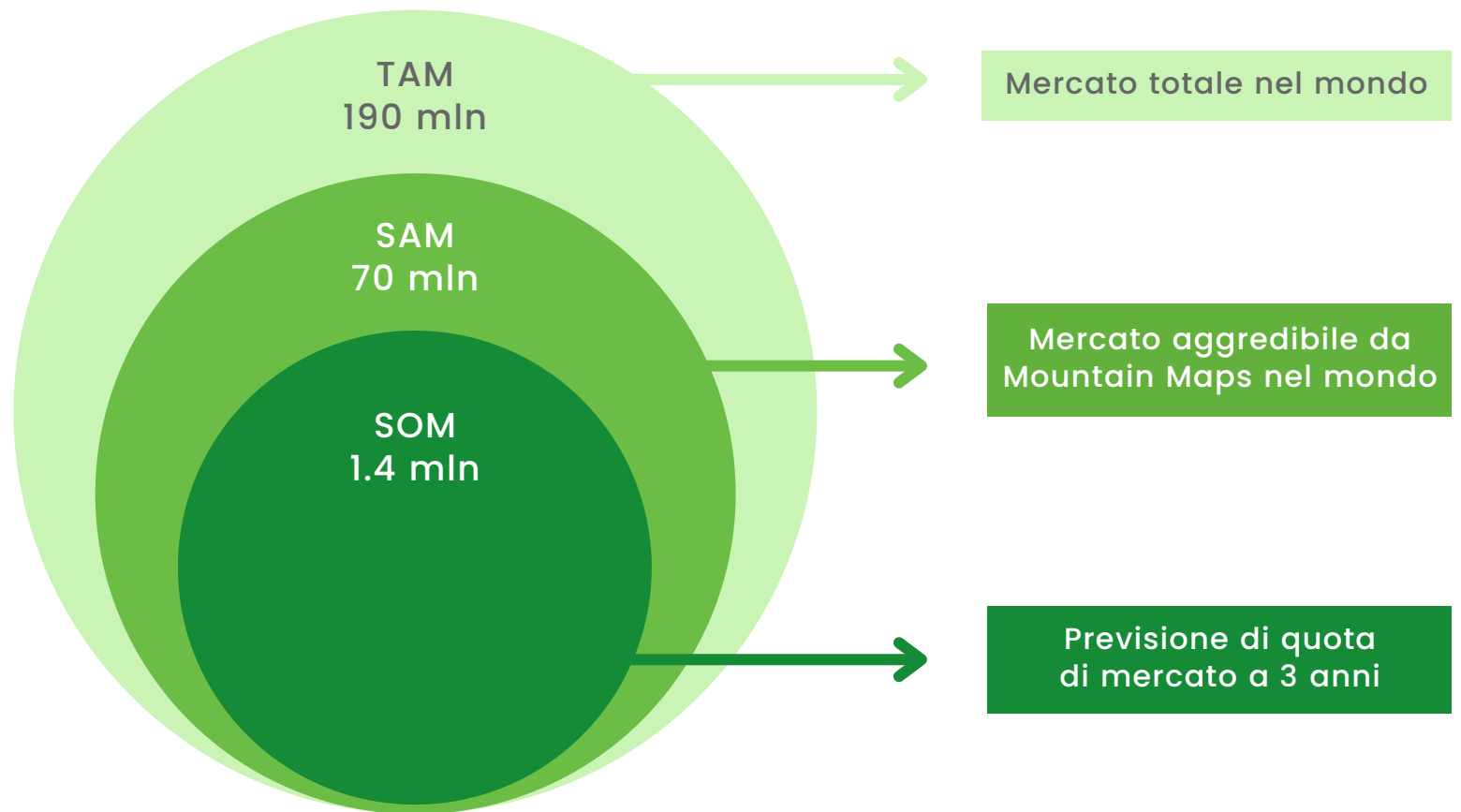
Mountain Maps è la prima app di navigazione in montagna pensata e progettata **su misura del turista.**

Offre funzionalità più specifiche e dedicate agli utenti inesperti collaborando con le località turistiche.



# MERCATO DI RIFERIMENTO

Mercato delle mappe  
cartacee, della  
promozione interna  
ai territori e delle  
subscription ad app  
outdoor nel mondo



## REVENUE MODEL

Il modello di Mountain Maps prevede la collaborazione con le località turistiche che proporranno direttamente ai turisti l'utilizzo dell'app come servizio turistico. Con questa strategia di business development (top-down) intendiamo minimizzare i costi di download e raggiungere rapidamente prospect in target.

### Player sul territorio

Inserzioni pubblicitarie  
all'interno dell'app

**Advertising**  
**PPC modello**  
**Facebook**

### Località turistica

Servizio premium con  
funzionalità commerciali  
e dashboard

**Abbonamento B2B**  
**annuale**

### Utenti

Servizi extra per  
migliorare  
l'esperienza

**Freemium**



# ROADMAP

- 
- **Dicembre 2020 – Settembre 2021**  
Sviluppo dell'applicazione e del modello di business
  - **Settembre 2021**
    - Round di raccolta capitale
    - Approvazione dell'MVP sul mercato Trentino
  - **Dicembre 2021**
    - Lancio dell'app
  - **Maggio 2022**  
Lancio delle funzioni premium per gli utenti
  - **Seconda metà 2022**
    - Commercializzazione di massa in Italia
    - Round di raccolta capitale
  - **2023**  
Copertura del mercato italiano e lancio sui mercati internazionali

## TEAM



**Denny Calovi**

CEO

Imprenditore nel  
settore del marketing



**Paolo Rota**

CTO

Assistant professor in  
AI presso l'Università  
degli Studi di Trento



**Mattia Fravezzi**

Responsabile Backend  
Senior Developer  
Almaviva con esperienze  
in Microsoft



**Antonio Sciarretta**

Responsabile Frontend  
Senior Developer Spindox  
con esperienze come  
consulente in TIM



**Renato Nerini**

CMO

Imprenditore e consulente  
nel settore del turismo

## ADVISOR

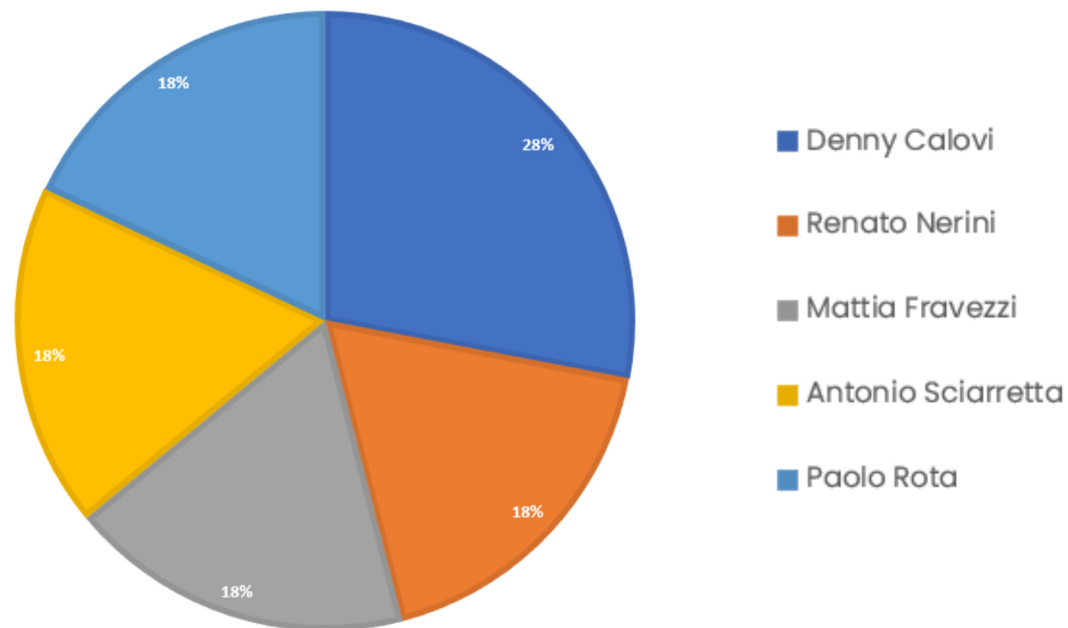


**Fabrizio Tonidandel**

Direttore di Paganella  
Rifugi ed ex  
presidente dell'APT  
Dolomiti Paganella

## LA STARTUP

Mountain Maps srl è stata costituita il 26/03/2021 ed ha sede a Mezzocorona (TN)



## FINANZIAMENTI

Fondazione VRT **€25.000 a fondo perduto** da investire nella startup  
Premio Studio Fagi **€5000 in servizi**

A stylized graphic on the left side of the slide. It features a teal sun with a green center and a green mountain range below it. The background is a solid green color.

# Sii protagonista del futuro e dell'innovazione del turismo in montagna!

## CONTATTI

Denny Calovi

+39 347 2550023

[info@mountainmaps.it](mailto:info@mountainmaps.it)